



Prefeitura Municipal de
Entre Rios de Minas

Estado de Minas Gerais

CNPJ: 20.356.747/0001-94



ADM: 2021 - 2024

Telefone: (31) 3751-1232

Ofício nº GAB/220/2023

Assunto: Encaminha Projeto de Lei

Serviço: Gabinete do Prefeito/Procuradoria

Entre Rios de Minas, 25 de setembro de 2023.

Sr. Presidente,

Com minha cordial visita, encaminho a esta Casa Legislativa, o anexo Projeto de Lei que dispõe sobre a autorização legislativa para se proceder a permuta dos imóveis nele referidos por um veículo de propriedade de Geraldo de Souza Maia Filho.


Conforme consta do Projeto de Lei o valor estimado dos lotes é de R\$ 148.000,00 (cento e quarenta e oito mil reais), conforme avaliação procedida por comissão especialmente instituída pela Portaria nº 152, de 02/09/2021, enquanto o veículo automotor Caminhão Volkswagen modelo 8.150 E DELIVERY PLUS, amarelo, diesel, carroceria aberta e cabine suplementar, ano de fabricação 2011, placa HJF6026, chassi 9533A52P0BR159824, RENAVAN 00335112080 tem o valor de mercado de R\$ 150.000,00 (cento e cinquenta mil reais).

O caminhão objeto da permuta encontra-se em perfeito estado de conservação e funcionamento, conforme atesta o recente Certificado de Segurança Veicular expedido após a inspeção realizada em 11/07/2023, junto à empresa acreditada pelo Departamento Nacional de Trânsito, INSPESAN INSPEÇÕES LAFAIETE LTDA.

Justifica-se a pretensão da permuta para o atendimento de demanda da Secretaria Municipal de Obras e Infraestrutura na utilização do veículo que integrará a frota municipal no transporte de pessoal e materiais para a manutenção e conservação das vias públicas e estradas vicinais de nosso município, enquanto os imóveis a serem permutados estão totalmente ociosos e passíveis de alienação.

Limitando ao exposto e esperando a aprovação da presente proposta legislativa valho-me do ensejo para reiterar ao Sr. Presidente e seus nobres pares, nossa expressão de respeito e consideração.

Atenciosamente,


José Walter Resende Aguiar
Prefeito Municipal

Exmo. Sr.

Ronivon Alves de Souza

DD. Presidente da Câmara Municipal de Entre Rios de Minas-MG

Nesta

Recbi
enc
09/10/2023
10:26



PROJETO DE LEI 46, DE 05 DE OUTUBRO DE 2023.

Autoriza o Município de Entre Rios de Minas a proceder permuta de imóveis públicos municipais por veículo de propriedade de Geraldo de Souza Maia Filho e dá outras providências.

A Câmara Municipal de Entre Rios de Minas, Estado de Minas Gerais aprovou, e eu, Prefeito Municipal, sanciono a seguinte Lei:

Art. 1º. Fica o Poder Executivo Municipal autorizado a permutar com o Sr. Geraldo de Souza Maia Filho, carteira de identidade nº RG-18.931.300 e CPF 071.981.708-03 os imóveis de propriedade do Município de Entre Rios de Minas, constituídos dos lotes nº 1, Quadra D, com área de 284,00m² (duzentos e oitenta e quatro metros quadrados) e o lote nº 2, Quadra D, com área de 306,00 m²(trezentos e seis metros quadrados), situados à Rua Hélio Andrade Ribeiro Oliveira, no Bairro Batista de Oliveira, matriculados no Cartório de Registro de Imóveis desta Comarca, sob os números 14.138 e 14.137, pelo veículo automotor Caminhão Volkswagen modelo 8.150 E DELIVERY PLUS, amarelo, diesel, carroceria aberta e cabine suplementar, ano de fabricação 2011, placa HJF6026, chassi 9533A52P0BR159824, RENAVAL 00335112080.

Art. 2º. Para fins fiscais, estima-se o valor da permuta dos bens imóveis em R\$ 148.000,00 (cento e quarenta e oito mil reais), conforme o Relatório de Avaliação elaborado por comissão especialmente instituída pela Portaria nº 152, de 02/09/2021, que faz parte integrante desta Lei.

Art. 3º. Fica estipulado que todas as despesas decorrentes com a efetivação da permuta de que trata esta Lei correrão exclusivamente por conta do permutante Sr. Geraldo de Souza Maia Filho.

Art. 4º. Revogadas as disposições em contrário entrará a presente Lei em vigor na data de sua publicação.

Prefeitura Municipal de Entre Rios de Minas, 05 de outubro de 2023.

José Walter Resende Aguiar
Prefeito Municipal



Prefeitura Municipal de Entre Rios de Minas

ESTADO DE MINAS GERAIS

Pça. Cel. Joaquim Resende, 69 – Centro – Entre Rios de Minas – MG – CEP.: 35490-000

Telefax: (0xx31) 3751-1232 – E-mail: pmgabinete@entreriosdeminas.mg.gov.br


RELATÓRIO DE AVALIAÇÃO PRÉVIA DE IMÓVEL

Em atendimento a Portaria n.º 152, de 02 de setembro de 2021, a Comissão Especial para avaliação de bens imóveis públicos ou privados no Município de Entre Rios de Minas, para fins de desapropriação administrativa ou judicial, alienação, permuta ou dação em pagamento de imóveis públicos, composta pelos servidores públicos municipais Sérgio de Sousa Peixoto, Flávio Pena Cardoso, Nazir de Paula El Yark Junior, Alexandre Resende de Sousa e Alaor da Silva Souza, sob a presidência do primeiro, cumprindo as atribuições que a mesma determina, procederam à vistoria no imóvel indicado, segundo as características físicas, condições gerais, localização, e demais critérios pertinentes, emitindo o seguinte relatório contendo o valor máximo estimado recomendado, para o imóvel conforme abaixo discriminado:

Item	Localização e características físicas e condições gerais	Valor máximo estimado
001	Um imóvel de propriedade da Prefeitura Municipal de Entre Rios de Minas caracterizado como Lote 1, Quadra D, à Rua Hélio Andrade Ribeiro de Oliveira no Bairro Batista de Oliveira, de formato retangular irregular, de 284,00 m ² , transcrito no Registro de Imóvel da Comarca de Entre Rios de Minas, no livro 2, Matrícula 14.138 – FLS. 13.327	R\$ 68.000,00
002	Um imóvel de propriedade da Prefeitura Municipal de Entre Rios de Minas caracterizado como Lote 2, Quadra D, à Rua Hélio Andrade Ribeiro de Oliveira no Bairro Batista de Oliveira, de formato retangular irregular, de 306,00 m ² , transcrito no Registro de Imóvel da Comarca de Entre Rios de Minas, no livro 2, Matrícula 14.137 – FLS. 13.326	R\$ 80.000,00
Total		R\$ 148.000,00

Para atribuição dos valores a Comissão tomou como parâmetro, os valores praticados no mercado imobiliário local, levando em consideração a localização, a área do imóvel, as condições físicas dos mesmos e finalidade. Nada mais havendo a tratar, deu-se por encerrada a reunião que será assinada por todos os presentes.

Entre Rios de Minas, 03 de outubro de 2023.


Sérgio de Sousa Peixoto


Alexandre Resende de Sousa


Flávio Pena Cardoso


Alaor da Silva Souza


Nazir de Paula El Yark Junior



Prefeitura Municipal de
Entre Rios de Minas

CNPJ: 20.356.747/0001-94
Estado de Minas Gerais - Telefone: (31) 3751-1232



ADM: 2017 - 2020

MEMORIAL DESCRITIVO

PROPRIETÁRIO: PREFEITURA MUNICIPAL DE ENTRE RIOS DE MINAS


CNPJ: 20.356.747/0001-94

LOCAL: Praça Coronel Joaquim Resende, Nº 69, Bairro Centro, Entre Rios de Minas – MG.

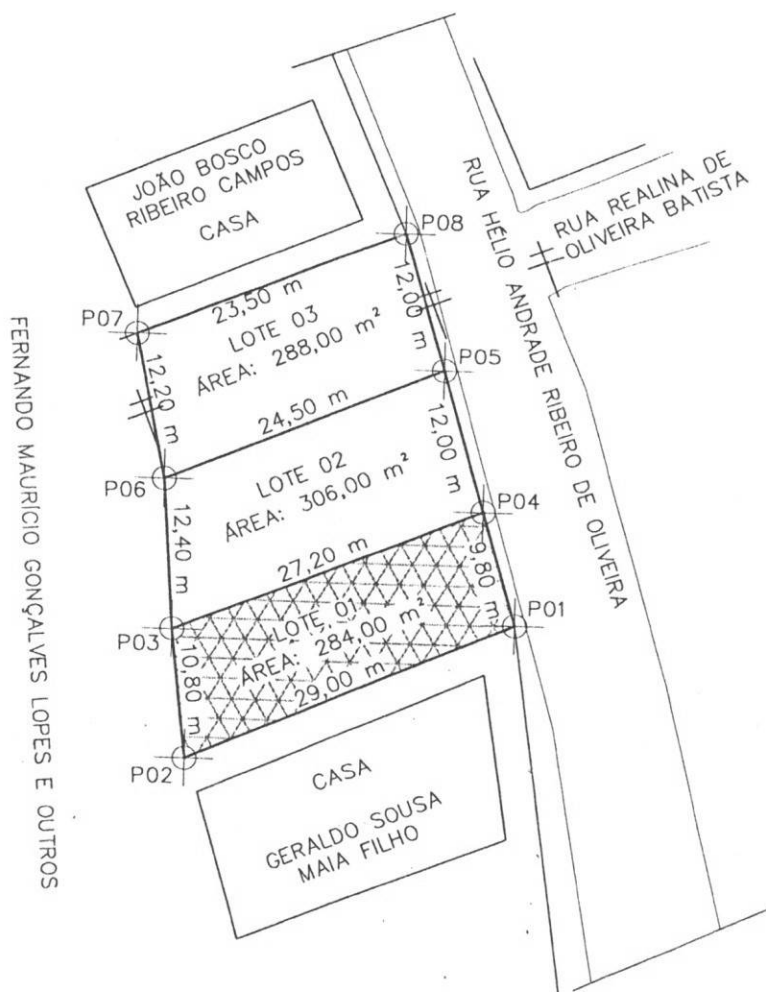

HISTÓRICO: Lote 01, Quadra “D”, situado à Rua Hélio Andrade Ribeiro de Oliveira, no Bairro Batista de Oliveira, de acordo com levantamento planimétrico em anexo conforme descrito abaixo:

LOTE 01 – 284 m² - De formato retangular irregular faz frente com a Rua Hélio Andrade Ribeiro de Oliveira, partindo do marco P01, seguindo em linha reta até o marco P04, numa extensão de 9,80 metros, de onde parte após defletir para a esquerda, confrontando com o Lote 02 até atingir o marco P03, numa extensão de 27,20 metros, de onde parte após defletir para a esquerda, seguindo em linha reta confrontando com o terreno de propriedade de Fernando Mauricio Gonçalves Lopes e outros até atingir o marco P02, numa extensão de 10,80 metros, de onde parte após defletir para a esquerda, seguindo em linha reta confrontando com o lote de propriedade de Geraldo Sousa Maia Filho até atingir o marco P01, onde iniciou esta demarcação, numa extensão de 29,00 metros.

Entre Rios de Minas, 12 de Junho de 2018.


Alexandre Resende de Sousa
Engenheiro Civil
CREA – 203.984/D

HÉLIO ANDRADE RIBEIRO DE OLIVEIRA



LEVANTAMENTO PLANIMÉTRICO

Local	Município	U.F.
Bairro Batista de Oliveira	Entre Rios. de Minas	MG
PREFEITURA MUNICIPAL PÇ. CEL. JOAQUIM RESENDE, 69 - CENTRO ENTRE RIOS DE MINAS - MG TELEFONE: (31) 3751-1232 ADMINISTRAÇÃO 2017 - 2020	Área Total (m²)	
	284,00 m²	
OBSERVAÇÃO: Levantamento executado para demonstrar apenas o dimensionamento dos lotes e seus confrontantes.	Escala	Data
	1:150	Junho/2018
Proprietário	Responsável Técnico	
PREF. MUNICIPAL DE ENTRE RIOS DE MINAS CNPJ: 20.356.747/0001-94	ALEXANDRE RESENDE DE SOUSA CREA-203.984/0	A3

LOTE 02

P04

27,20 m

P03

LOTE 01

ÁREA: 284,00m²

29,00 m

10,80 m

P02

GERALDO SOUSA
MAIA FILHO

FERNANDO MAURÍCIO GONÇALVES LOPES E OUTROS



Prefeitura Municipal de Entre Rios de Minas

ESTADO DE MINAS GERAIS

CNPJ: 20.356.747/0001-94 INSCRIÇÃO ESTADUAL: ISENTA

Pça. Cel. Joaquim Resende, 69 – Centro – Entre Rios de Minas – MG – CEP.: 35490-000


Tel.: (031) 3751-1232

RELATÓRIO FOTOGRÁFICO

Entidade Conveniada: PREFEITURA MUNICIPAL DE ENTRE RIOS DE MINAS

Objeto: Leilão de lotes de propriedade do município de Entre Rios de Minas.

Etapa: [1] : 1 – Lote 01



Informações sobre a fotografia apresentada:

1) Localização: Rua Hélio Andrade Ribeiro de Oliveira – Bairro Batista de Oliveira.

2) Data em que foi tirada a fotografia: 30/05/2018

Data: 30-05-2018

Assinatura do responsável:

REPÚBLICA FEDERATIVA DO BRASIL
Estado de Minas Gerais - Comarca de Entre Rios de Minas
REGISTRO DE IMÓVEIS

Eric Leonardo Medeiros, Oficial substituto do Registro de Imóveis da Comarca de Entre Rios de Minas, Estado de Minas Gerais, na forma da Lei, etc.

Certifico que foi transcrito no Registro Imobiliário desta comarca no Livro 02, MATRICULA 14.136 - FLS. 13.325 - DATA: 10 DE ABRIL 2.012. Imóvel urbano: RUA HÉLIO ANDRADE RIBEIRO OLIVEIRA. Loteamento Batista de Oliveira. Município: Entre Rios de Minas/MG.

Um lote de terreno urbano de Nº 01 (UM) DA QUADRA "D", com área de TREZENTOS E VINTE E QUATRO METROS QUADRADOS - 324,00m², situado na RUA HÉLIO ANDRADE RIBEIRO OLIVEIRA, loteamento Batista de Oliveira, nesta cidade de Entre Rios de Minas/MG, com os limites e confrontações de acordo com a planta arquivada na Prefeitura Municipal de Entre Rios de Minas e no Registro de Imóveis desta Comarca. Imóvel havido por Processo de Loteamento, conforme se vê registrado na matrícula 9.200, fls. 8.489, do Registro Imobiliário desta comarca de Entre Rios de Minas/MG. ÁREA INSTITUCIONAL do Loteamento Batista de Oliveira.

PROPRIETÁRIO: MUNICÍPIO DE ENTRE RIOS DE MINAS, com a Prefeitura situado na Praça Coronel Joaquim Resende, 69, centro, nesta cidade de Entre Rios de Minas/MG, inscrito no CNPJ: 20.356.747/0001-94, representada pelo seu prefeito municipal Mário Augusto Alves Andrade. O OFICIAL: Eric Leonardo Medeiros. TEF: R\$4,39. Cód.: 4401-6. Dou fé. Do referido dou fé, Entre Rios de Minas, 10 de ABRIL de 2.012.

O OFICIAL:
(Eric Leonardo Medeiros)

CARTÓRIO MEDEIROS - Rua Lagoa Dourada, 185 - centro - Tel. (031) 3751-1225 - Entre Rios de Minas
TEF: R\$1,54 - Enol: R\$12,21 - Total: R\$16,52.

21.299.912/0001 - 881
ENTRE RIOS DE MINAS CARTÓRIO
REGISTRO DE IMÓVEIS
RUA LAGOA DOURADA Nº 185 A
CENTRO - CEP 35.601 - 000
[ENTRE RIOS DE MINAS - MG]

Selo de Rec. Rec.
ARX 73456
Selo de Rec. Rec.
CHJ 09933



MEMORIAL DESCRITIVO

PROPRIETÁRIO: PREFEITURA MUNICIPAL DE ENTRE RIOS DE MINAS

CNPJ: 20.356.747/0001-94

LOCAL: Praça Coronel Joaquim Resende, Nº 69, Bairro Centro, Entre Rios de Minas – MG.

HISTÓRICO: Lote 02, Quadra “D”, situado à Rua Hélio Andrade Ribeiro de Oliveira, no Bairro Batista de Oliveira, de acordo com levantamento planimétrico em anexo conforme descrito abaixo:

LOTE 02 – 306 m² - De formato retangular irregular, faz frente com a Rua Hélio Andrade Ribeiro de Oliveira, partindo do marco P04, seguindo em linha reta até atingir o marco P05, numa extensão de 12,00 metros; de onde parte após defletir para a esquerda, seguindo em linha reta confrontando com o Lote 03 até atingir o marco P06, numa extensão de 24,50 metros; de onde parte após defletir para a esquerda, seguindo em linha reta confrontando com o terreno propriedade de Fernando Mauricio Gonçalves Lopes e outros até atingir o marco P03, numa extensão de 12,40 metros; de onde parte após defletir para a esquerda, seguindo em linha reta confrontando com o Lote 01 até atingir o marco P04, onde iniciou esta demarcação, numa extensão de 27,20 metros.

Entre Rios de Minas, 12 de Junho de 2018.

Alexandre Resende de Sousa
Engenheiro Civil
CREA – 203.984/D



Prefeitura Municipal de Entre Rios de Minas

ESTADO DE MINAS GERAIS

CNPJ: 20.356.747/0001-94 INSCRIÇÃO ESTADUAL: ISENTO

Pça. Cel. Joaquim Resende, 69 – Centro – Entre Rios de Minas – MG – CEP.: 35490-000

Tel.: (031) 3751-1232


RELATÓRIO FOTOGRÁFICO

Entidade Conveniada: PREFEITURA MUNICIPAL DE ENTRE RIOS DE MINAS

Objeto: Leilão de lotes de propriedade do município de Entre Rios de Minas.

Etapa: [1]

I – Lote 02



Informações sobre a fotografia apresentada:

1) Localização: Rua Hélio Andrade Ribeiro de Oliveira – Bairro Batista de Oliveira.

2) Data em que foi tirada a fotografia: 30/05/2018

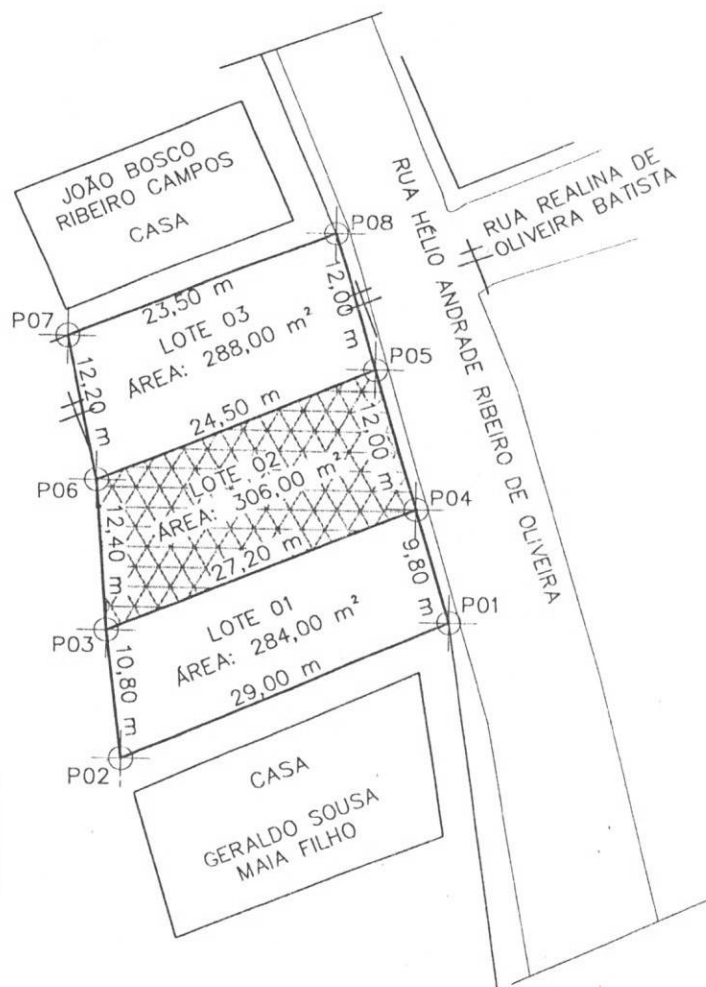
Data: 30.05.2018

Assinatura do responsável:

11110 ANDRADE RIBEIRO DE OLIVEIRA

04

FERNANDO MAURICIO GONÇALVES LOPES E OUTROS



LEVANTAMENTO PLANIMÉTRICO

Local	Município	U.F.
Bairro Batista de Oliveira	Entre Rios de Minas	MG
PREFEITURA MUNICIPAL PÇ. CEL. JOAQUIM RESENDE, 69 - CENTRO ENTRE RIOS DE MINAS - MG TELEFONE: (31) 3751-1232 ADMINISTRAÇÃO 2017 - 2020	Área Total (m²)	
	306,00 m²	
OBSERVAÇÃO: Levantamento executado para demonstrar apenas o dimensionamento dos lotes e seus confrontantes.	Escala	Data
	1:150	Junho/2018
Proprietário	Responsável Técnico	
PREF. MUNICIPAL DE ENTRE RIOS DE MINAS CNPJ: 20.356.747/0001-94	ALEXANDRE RESENDE DE SOUSA CREA-203.984/D	A3

LOTE 03

P05

24,50 m

P06

LOTE 02

ÁREA: 306,00m²

12,40 m

12,00 m

27,20 m

LOTE 01

P03

FERNANDO MAURÍCIO GONÇALVES LOPES E OUTROS

REPÚBLICA FEDERATIVA DO BRASIL
Estado de Minas Gerais - Comarca de Entre Rios de Minas
REGISTRO DE IMÓVEIS

Eric Leonardo Medeiros, Oficial substituto do Registro de Imóveis da Comarca de Entre Rios de Minas, Estado de Minas Gerais, na forma da Lei, etc.

Certifico que foi transcrito no Registro Imobiliário desta comarca no Livro 02, MATRICULA 14.137 - FLS. 13.326 - DATA: 10 DE ABRIL 2.012. Imóvel urbano: RUA HÉLIO ANDRADE RIBEIRO OLIVEIRA. Loteamento Batista de Oliveira. Município: Entre Rios de Minas/MG.

Um lote de terreno urbano de Nº 02 (DOIS) DA QUADRA "D", com área de TREZENTOS E SEIS METROS QUADRADOS - 306,00m², situado na RUA HÉLIO ANDRADE RIBEIRO OLIVEIRA, loteamento Batista de Oliveira, nesta cidade de Entre Rios de Minas/MG, com os limites e confrontações de acordo com a planta arquivada na Prefeitura Municipal de Entre Rios de Minas e no Registro de Imóveis desta Comarca. Imóvel havido por Processo de Loteamento, conforme se vê registrado na matrícula 9.200, fls. 8.489, no Registro Imobiliário desta comarca de Entre Rios de Minas/MG. ÁREA INSTITUCIONAL do Loteamento Batista de Oliveira.

PROPRIETÁRIO: MUNICÍPIO DE ENTRE RIOS DE MINAS, com a Prefeitura situado na Praça Coronel Joaquim Resende, 69, centro, nesta cidade de Entre Rios de Minas/MG, inscrito no CNPJ: 20.256.747/0001-94, representada pelo seu prefeito municipal Mário Augusto Alves Andrade. O OFICIAL: Eric Leonardo Medeiros. TFF: R\$4,39. Cód.: 4401-6. Dou fê. Do referido dou fê Entre Rios de Minas, 10 de ABRIL de 2.012.

O OFICIAL:
(Eric Leonardo Medeiros)

CARTÓRIO MEDEIROS - Rua Lagoa Dourada, 185 - centro - Tel. (031) 3751-1225 - Entre Rios de Minas.
TFF: R\$ 4,39 - Enrol: R\$ 12,21 - Total: R\$ 16,52.

21.200.612/0001 - 061
ENTRE RIOS DE MINAS - CARTÓRIO
REGISTRO DE IMÓVEIS
RUA LAGOA DOURADA Nº 185 A
CENTRO - CEP 31.400 - 100
ENTRE RIOS DE MINAS - MG

CARTÓRIO
REGISTRO DE IMÓVEIS
R. Lagoa Dourada, 185
Entre Rios de Minas
Selo de Fiscalização
ARX-73457
Selo de Fiscalização
CHJ 09934



RELATÓRIO DE AVALIAÇÃO PRÉVIA DE VEÍCULO AUTOMOTOR

Em atenção ao processo de avaliação de um veículo automotor, segundo as características físicas, condições gerais de conservação, e demais critérios emitindo os itens pertinentes, emitindo o seguinte relatório contendo o valor máximo estimado recomendado, para o automóvel conforme abaixo discriminado:

Item		Valor máximo estimado do caminhão cabine suplementar e carroceria
01	Um caminhão Volkswagen modelo 8-150 E Delivey Plus 2P (diesel), ano 2011 placa: HJF 6026 em boas condições de uso, mecânica, lataria, motor e chassi em bom estado de conservação. Junto ao caminhão, uma cabine suplementar e carroceria também em bom estado de conservação. Avaliação faz ressalva apenas ao estado de conservação dos pneus, que foram depreciados do valor do veículo. A destinação se faz para atendimento da Secretaria municipal de Obras, no que tange o transporte de materiais e deslocamento dos servidores públicos.	R\$ 150.000,00
	Valor Total	R\$ 150.000,00

Para atribuição dos valores foram tomados como parâmetros, os valores praticados no mercado automotivo, e Tabela Fipe – Fundação Instituto de Pesquisa Econômica e conforme relatório de inspeção – 01931/20023 datado e em 11/07/2023, emitido pela empresa: Inspesan Inspeções Lafaiete Ltda CNPJ: 31.777.291/0001-52, Rodovia BR 040 N° 22285 Bairro – Barreira em Conselheiro Lafaiete – MG CEP:36.407-430 Fone: 31 3939-3550 que segue em anexo. Sua conservação e as condições físicas do mesmo, feito todas as mudanças exigidos para que o mesmo pudesse atender as normas e conduta para a finalidade á para qual o mesmo está sendo adquirido.

Sem mais para o momento.

Entre Rios de Mina – MG 11 de julho de 2023.

Setor de Transportes e Obras/Almoxarifado

Wagner Júnior Miranda

Responsável

Wagner Júnior Miranda

Diretor de Departamento

Certificado de Segurança Veicular

CSV Nº 011731303-61/2023

Chassi de identificação do veículo: 9533A52P0BR159824

Tipo de CSV: NORMAL

Número Nota Fiscal: 202301519

DATA DA INSPEÇÃO
11/07/2023DATA DE VALIDADE
N/A

DADOS DO PROPRIETÁRIO ATUAL

Nome	CPF/CNPJ	Município
GERALDO DE SOUZA MAIA FILHO	071.981.708-03	ENTRE RIOS DE MINAS

CARACTERÍSTICAS ORIGINAIS DO VEÍCULO

PLACA	Nº CHASSI	MARCA/MODELO/VERSÃO	CARROCERIA		
HJF6026	9533A52P0BR159824	VW/8.150 E DELIVERY PLUS	CARROCERIA ABERTA		
ESPECIE	TIPO DE VEÍCULO	LOTAÇÃO	CAP DE CARGA (t)	COMBUSTIVEL	ANO FAB
CARGA	CAMINHÃO	3	5,16	DIESEL	2011
POTÊNCIA (cv)	CILINDRADA (cc)	CMT (t)	TARA (t)	PBT (t)	COR
150	3920	11,00	0,00	8,15	AMARELA

CARACTERÍSTICAS ATUAIS DO VEÍCULO

PLACA	Nº CHASSI	MARCA/MODELO/VERSÃO	CARROCERIA		
HJF6026	9533A52P0BR159824	VW/8.150 E DELIVERY PLUS	ABERTA/CABINE SUPLEMENTAR		
ESPECIE	TIPO DE VEÍCULO	LOTAÇÃO	CAP DE CARGA (t)	COMBUSTIVEL	ANO FAB
ESPECIAL	CAMINHÃO	9	4,98	DIESEL	2011
POTÊNCIA (cv)	CILINDRADA (cc)	CMT (t)	TARA (t)	PBT (t)	COR
150	3920	11,00	3,17	8,15	AMARELA

FOTOS DO VEÍCULO

DIANTEIRA



TRASEIRA



AMBIENTE



MEDIÇÕES

RESULTADOS DOS ENSAIOS DA LINHA DE INSPEÇÃO MECANIZADA

FREIO DE SERVIÇO

	Eixo 1	Eixo 2	Eixo 3	Eixo 4	Eixo 5
Desequilíbrio	12,00%	4,00%	NA	NA	NA
Eficiência Total	75,00%				

FREIO DE ESTACIONAMENTO

Eficiência Total	30,00%
------------------	--------

SUSPENSÃO

	Eixo 1	Eixo 2
Desequilíbrio	0,00%	0,00%

ALINHAMENTO

	Eixo 1	Eixo 2
Desvio Lateral	6,00 mm/m	0,00

ANÁLISE DE GASES POLUENTES (RESOLUÇÃO CONAMA Nº 41/2009)

	GNV		COMBUSTÍVEL	
	0	RPM	0	RPM
COc (%)	0,00	0,00	0,00	0,00
Fat.Dil (%)	0,00	0,00	0,00	0,00
HCC (PPM)	0	0	0	0

RESPONSÁVEL PELA INSPEÇÃO

NOME DA ITEL	CNPJ DA ITEL
INSPESAN INSPEÇÕES LAFAIETE LTDA	31.777.291/0001-52

RESPONSÁVEL TÉCNICO	CREA	CPF RESPONSÁVEL TÉCNICO
Bruno Rodrigues de Souza	212009	095.839.056-82

OBSERVAÇÕES DO INSPECTOR

VEÍCULO MODIFICADO PASSANDO DE CAR/CAMINHÃO/C. ABERTA PARA ESPECIAL/CAMINHÃO/ABERTA/CABINE SUPLEMENTAR, ALTERANDO A LOTAÇÃO PARA 09 LUGARES

ESCOPOS INSPECIONADOS

Modificação: CAMINHÃO - Inclusão de Cabine Suplementar

Autorização prévia: Número: 23002817968 Observação: C

RELATÓRIO DE INSPEÇÃO - 01931/2023

1 - EMITIDO POR ORGANISMO DE INSPEÇÃO ACREDITADO
 INSPESAN INSPEÇÕES LAFAIETE LTDA
 CNPJ: 31.777.291/0001-52
 ROD. BR 040 N° 22285 - BARREIRA
 Conselheiro Lafaiete - MG - CEP: 36407-430
 Telefone: (31) 3939-3550
 Email: inspesanlafaiete@gmail.com.br

2 - SISCOV 011731303/01/2023
 3 - ORDEM DE SERVIÇO 004326/2023
 4 - AUTORIZAÇÃO PRÉVIA 2300281/968



5 - PORTARIA / REGULAMENTO / ESCOPO DO INMETRO / SERVIÇO REALIZADO / PROCEDIMENTO UTILIZADO

149/2022 - VEICULO AUTOMOTOR MODIFICADO OU FABRICADO ARTESANALMENTE

Modificação: CAMINHÃO - Inclusão de Cabine Suplementar

Procedimento: PT-01 REV.00

6 - PROPRIETÁRIO DO VEÍCULO

GERALDO DE SOUZA MAIA FILHO

7 - CFT / CFT 1
 071 981.708.03

8 - ESPÉCIE / TIPO

CARGA / CAMINHÃO

11 - PLACA / NF

HJF6026

12 - NÚMERO DO CHASSI

9533A52P0BR159824

13 - LOTAÇÃO (L) / CARGA (T)

3 L / 5,16

14 - COMBUSTÍVEL

DIESEL

10 - CARROÇARIA

CARROCERIA ABERTA

15 - ANO FABRICAÇÃO

2011 / 2011

16 - POTÊNCIA (CV)

150

17 - CILINDRADA (CC)

3920

18 - TARA (T)

ND

19 - PBT (T)

8,15

20 - CMT (T)

11,00

21 - COR

AMARELA

CARACTERÍSTICAS ATUAIS DO VEÍCULO

22 - ESPÉCIE / TIPO

ESPECIAL / CAMINHÃO

25 - PLACA / NF

HJF6026

26 - NÚMERO DO CHASSI

9533A52P0BR159824

27 - LOTAÇÃO (L) / CARGA (T)

9 L / 4,98

28 - COMBUSTÍVEL

DIESEL

24 - CARROÇARIA

ABERTA/CABINE SUPLEMENTAR

29 - ANO FABRICAÇÃO

2011 / 2011

30 - POTÊNCIA (CV)

150

31 - CILINDRADA (CC)

3920

32 - TARA (T)

3,17

33 - PBT (T)

8,15

34 - CMT (T)

11,00


35 - COR

AMARELA

36 - OBSERVAÇÕES

O SISTEMA DE FREIOS DESTA VEÍCULO FOI INSPECIONADO CONSIDERANDO SUA MASSA EM ORDEM DE MARCHA. VEÍCULO MODIFICADO PASSANDO DE CAR/CAMINHÃO/C. ABERTA PARA ESPECIAL/CAMINHÃO/ABERTA/CABINE SUPLEMENTAR, ALTERANDO A LOTAÇÃO PARA 9 LUGARES

38 - IMAGEM



39 - RESULTADOS DOS ENSAIOS DA LINHA DE INSPEÇÃO MECANIZADA

FREIO DE SERVIÇO

	Eixo 1	Eixo 2	Eixo 3	Eixo 4	Eixo 5
Desequilíbrio	12,00 %	4,00 %	NA	NA	NA
Eficiência Total	75,00 %				

FREIO DE ESTACIONAMENTO

Eficiência Total	30,00 %
------------------	---------

SUSPENSÃO

Eixo 1 Eixo 2

Desequilíbrio	0,00 %	0,00 %
---------------	--------	--------

ALINHAMENTO

Eixo 1 Eixo 2

Desvio Lateral	6,00 mm/m	0,00
----------------	-----------	------

DADOS DA INSPEÇÃO

40 - DATA EMISSÃO

11/07/2023

41 - DATA DA 1ª INSPEÇÃO

29/06/2023

42 - DATA VALIDADE

10/08/2023

43 - DOCUMENTO FISCAL

202301519

44 - NOME, NÚMERO DO CREA DO RESPONSÁVEL TÉCNICO

Bruno Rodrigues de Souza

212009

45 - NOME, NÚMERO DO CFT DO INSPECTOR

NILSON DE OLIVEIRA SIMÕES

04010641621

O VEÍCULO RODOMÓVEL FOI INSPECIONADO CONFORME OS REQUISITOS ESTABELECIDOS NAS REGULAMENTAÇÕES TÉCNICAS DO INMETRO VISANDO ATENDER O ATENDIMENTO AOS PRECEITOS DE SEGURANÇA DA INSTALAÇÃO DE TRÂNSITO E AMBIENTAL, NÃO ESTANDO CONSIDERADOS AQUELES RELATIVOS À SUA IDENTIFICAÇÃO FISCAL. ESTE CERTIFICADO NÃO PRESSUPE QUALQUER GARANTIA EXPLÍCITA OU IMPLÍCITA DADA PELO ORGANISMO DE INSPEÇÃO, RELATIVA AOS COMPONENTES INSPECIONADOS, NEM ISENTA O FABRICANTE/TRANSFORMADOR/INSTALADOR/PROPRIETÁRIO DO VEÍCULO DE SUAS RESPONSABILIDADES QUANTO AOS DANOS PESSOAIS, MATERIAIS OU QUAISQUER PERDAS PROVOCADAS POR PROBLEMAS DE INSTALAÇÃO, FABRICAÇÃO, MANUTENÇÃO OU OPERAÇÃO INCORRETA. DÚVIDAS ENTRE EM CONTATO COM O INMETRO PELO SITE www.inmetro.gov.br

EMITIDO PELO SISTEMA DA OTIMIZA UGC. DÚVIDAS OU SUGESTÕES suporte@otimizaugc.com.br - WWW.OTIMIZAUFGC.COM.BR

REPÚBLICA FEDERATIVA DO BRASIL
MINISTÉRIO DAS CIDADES

DETRAN - MG Nº 012887699468
CERTIFICADO DE REGISTRO E LICENCIAMENTO DE VEÍCULO

VIA 01 CÔD. RENAVAM 00335112080 R.N.T.R.C. EXERCÍCIO 2017

NOME

GERALDO DE SOUZA MAIA FILHO

CPF / CNPJ

071.981.708-03

PLACA

HJF-6026

PLACA ANT. / UF

CHASSI

9533A52P0BR159824

ESPÉCIE TIPO

CAR/CAMINHÃO/C. ABERTA

COMBUSTÍVEL

DIESEL

MARCA / MODELO

VW/8.150 E DELIVERY PLUS

ANO FAB.

2011

ANO MOD.

2011

CAP. / POT. / CIL

05, 16T/150CV

CATEGORIA

ALUGUEL

COR PREDOMINANTE

AMARELA

COTA ÚNICA

VENC. COTA ÚNICA

VENC. / COTAS

1. P. V. A. PAGO ATRAVES

1. P. V. A.

FAIXA I.P.V.A. PARCELAMENTO / COTAS

DA GUIA DE ARRECADACAO

2.

3. P. A. G. O.

PRÊMIO TARIFÁRIO (R\$)

66,66

IOF (R\$)

SEGURO PAGO

PRÊMIO TOTAL (R\$)

DATA DE PAGAMENTO

18/1/17

OBSERVAÇÕES

AL. FIDUCIARIA: BCO. DO BRASIL.
MT 36295263/CABINE SUPLEMENTAR PARA
10 PASSAGEIROS/CSM126850449/010313

LOCAL

ENTRE RIOS DE MINAS MG

DATA

22/2/17

Ana Cláudia Oliveira Perry
Diretora do DETRAN/MG

EXPEDIDOR

SEGURO OBRIGATORIO DE DANOS PESSOAIS CAUSADOS POR VEICULOS
AUTOMOTORES DE VIA TERRESTRE, OU POR SUA CARGA, A PESSOAS
TRANSPORTADAS OU NAO - SEGURO DPVAT

MG Nº 012887699468 BILHETE DE SEGURO DPVAT

ESTE É O SEU BILHETE DO SEGURO DPVAT
PARA MAIS INFORMAÇÕES, LEIA NO VERSO
AS CONDIÇÕES GERAIS DE COBERTURA

www.dpvatsegurodotransito.com.br

SAC DPVAT 0800 022 1204

EXERCÍCIO

2017

DATA EMISSÃO

22/2/17

VIA

01

CPF / CNPJ

071.981.708-03

PLACA

HJF-6026

RENAVAM

00335112080

MARCA / MODELO

VW/8.150 E DELIVERY PL

ANO FAB.

2011

CAT. TARIF.

10

Nº CHASSI

9533A52P0BR159824

PRÊMIO TARIFÁRIO

FNS (R\$)

30,00

DENATRAN (R\$)

3,33

CUSTO DO SEGURO (R\$)

33,33

CUSTO DO BILHETE (R\$)

4,15

IOF (R\$)

0,27

TOTAL A SER PAGO PELO SEGURADO (R\$)

71,09

PAGAMENTO

☒ COTA ÚNICA

☐ PARCELADO

DATA DE QUITAÇÃO

18/01/2017

SEGURADORA LÍDER - DPVAT

CNPJ 09.248.608/0001-04

www.seguradoralider.com.br

04736

HJF-6026

3.373

DETAN - MG

CERTIFICADO DE REGISTRO E LICENCIAMENTO DE VEÍCULO - DIGITAL

CÓDIGO RENAVAM

00335112080

PLACA

HJF 6026

EXERCÍCIO

2021

ANO FABRICAÇÃO

2011

ANO MODELO

2011

NÚMERO DO CRV



valide este QR Code com app Vio

CÓDIGO DE SEGURANÇA DO CLA

64060874616

CAT

MARCA / MODELO / VERSÃO

VW/8.150 E DELIVERY PLUS

ESPÉCIE / TIPO

CARGA CAMINHAO

PLACA ANTERIOR / UF

*****/**

CHASSI

9533A52P0BR159824

COR PREDOMINANTE

AMARELA

COMBUSTÍVEL

DIESEL

OBSERVAÇÕES DO VEÍCULO

MT 36295263/CABINE SUPLEMENTAR P
ARA10 PASSAGEIROS/CSV1126350449/
010313

CATEGORIA

ALUGUEL

CAPACIDADE

5.16

POTÊNCIA/LITERADA

150CV/3920

PESO BRUTO TOTAL

8.15

MOTOR

36295263

CMT

11.0

FIXOS

2

LOTACÃO

03P

CARROCERIA

CARROCERIA ABERTA

PLACA

GERALDO DE SOUZA MAIA FILHO

CPE / CNPJ

071.981.708-03

LOCAL

ENTRE RIOS DE MINAS MG

DATA

24/02/2021

ASSINADO DIGITALMENTE PELO DETRAN

DADOS DO SEGURO DPVAT

CAT. TARIF

*

DATA DE QUITAÇÃO

*

PAGAMENTO

☐ COTA ÚNICA

☐ PARCELADO

REPASSE OBRIGATÓRIO AO
FUNDO NACIONAL DE SAÚDE (R\$)

*

CUSTO DO
BILHETE (R\$)

*

CUSTO EFETIVO
DO SEGURO (R\$)

*

REPASSE OBRIGATÓRIO AO
DEPARTAMENTO NACIONAL DE
TRANSITO (R\$)

*

VALOR DO IOF (R\$)

*

VALOR TOTAL A SER PAGO
PELO SEGURADO (R\$)

*

INFORMAÇÕES DO SEGURO DPVAT

MENSAGENS DENATRAN

CARTEIRA
DIGITAL DE
TRANSITO



DENATRAN

Para sua comodidade, você pode acessar e gerenciar seus documentos pessoais pelo aplicativo Carreira Digital de Trânsito - CDT, disponível para download no Google Play e na App Store. O CDT também permite a emissão de documentos digitais, como a Carteira Digital de Trânsito (CDT) e o Documento Único de Trânsito (DUT).

- Consultar e emitir documentos pessoais digitais
- Renovar a carteira digital de CNH sem sair do Brasil
- Assinar a carteira digital de CNH com validade nacional
- Compartilhar documentos pessoais digitais
- Assinar documentos digitais



Basta instalar a Carteira Digital de Trânsito - CDT nas lojas Google Play ou App Store e ter em sua mão todos os documentos para você conduzir seu veículo com tranquilidade e segurança!

REPUBLICA FEDERATIVA DO BRASIL

MINISTERIO DAS CIDADES

DEPARTAMENTO NACIONAL DE TRANSITO

CARTERA NACIONAL DE HABILITACAO

MG

1766811494

VÁLIDA EM TODO O TERRITÓRIO NACIONAL

1766811494

PROIBIDO PLASTIFICAR

GERALDO DE SOUZA MATA FILHO

DOC. IDENTIDADE / ORG. EMISSOR UF

16961300 SSP SE

CNP

071.981.708-03

DATA NASCIMENTO

26/01/1966

FILIAÇÃO

GERALDO DE SOUSA MATA

TERESA MARIA DE SOUSA

PERMISSÃO

ACC

CAT. HAB

12

Nº REGISTRO

03824216627

VALIDADE

26/03/2024

1ª HABILITAÇÃO

11/12/1986

OBSERVAÇÕES

ASSINATURA DO PORTADOR

LOCAL

CONSELHEIRO LAFAIETE, MG

DATA EMISSÃO

29/03/2014

de fl.

Kleyverson Rezende

Director DETRAN/MG

44090042598

MG553092081

ASSINATURA DO EMISSOR

MINAS GERAIS